



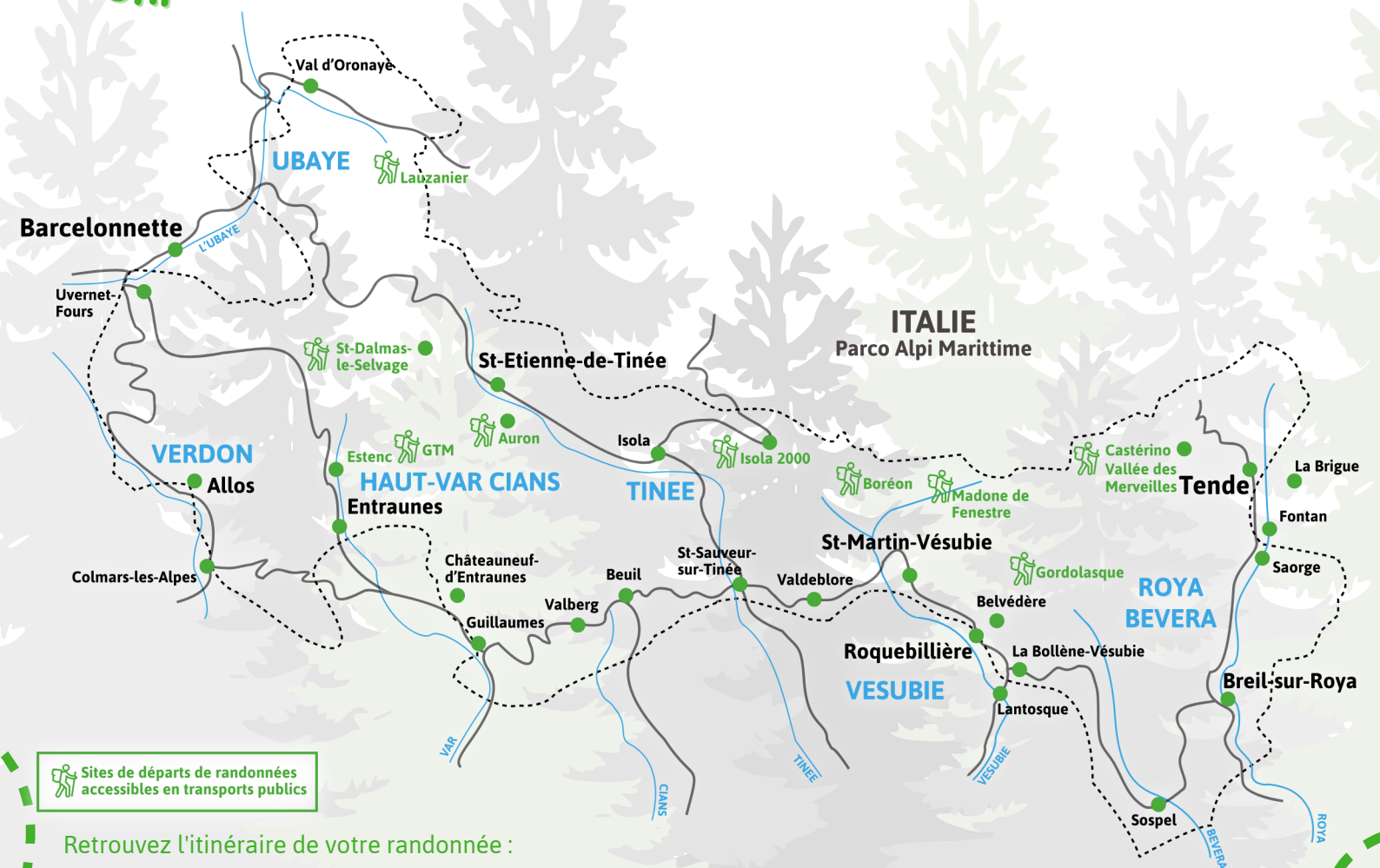
PARTIR RANDONNER SANS VOITURE C'EST POSSIBLE ! (ÉTÉ 2024)

Accédez aux points de départ des randonnées dans le Mercantour
en transports en commun

+ IDÉES DE RANDO À LA
FIN DU LIVRET



GAP



 Sites de départs de randonnées
accessibles en transports publics

Retrouvez l'itinéraire de votre randonnée :
[Destination Marittime Mercantour](#)

MARSEILLE

NICE / MENTON



ROYA BÈVÈRA

EN TRAIN DEPUIS NICE



Train des Merveilles Nice - Tende 15€80

Via **Sospel, Breil/Roya, Saorge, La Brigue, St Dalmas**

Le trajet au départ de Nice-Ville à 9h15 est commenté par un.e guide-conférencier.e



Zestbus n°23* St-Dalmas-de-Tende - Castérino 2€00

(correspondance : navette pour Castérino à la sortie du train, idem pour le retour)



Train Nice - Vintimille et Vintimille - Cuneo 9€20 / 19€60

Via gares italiennes, **Breil/Roya, Saorge, La Brigue, St Dalmas, Tende** puis gares italiennes

(uniquement 3 trains par jour, arrêt dans toutes les gares entre Vintimille et Cuneo)



EN BUS DEPUIS MENTON



Zestbus n°25* Menton - Tende 2€00

(correspondance train)



Zestbus n°15* Menton - Sospel 2€00

(correspondance train)

*Achetez un titre de transport Zestbus [en ligne](#) ou par CB à bord des bus

DEPUIS LES VILLAGES DE LA VALLÉE



Navette estivale du patrimoine de la vallée de la Roya

Transport à la demande (0 800 740 538)

Navette Gare Tende - Gare Vievola

Tarifs par adulte

→ 3 jours : 35 €

→ 7 jours : 50 €

→ 14 jours : 80 €

(réduction pour les moins de 18 ans)

Cliquez [ici](#) pour en savoir plus !



Prix par trajet par adulte

EXPLOREZ LES
ALPES-MARITIMES
& MONACO
SANS LIMITE

PASS
SUDAZUR
LE PASS TRANSPORTS
SPÉCIAL VACANCES





VÈSUBIE



EN BUS DEPUIS NICE



Lignes d'azur n°90* Nice - La Bolline



Lignes d'azur à la carte C43* Nice - Utelle (sur demande)



DEPUIS LES VILLAGES DE LA VALLÉE



Lignes d'azur n°93* Lantosque - Belvédère



Lignes d'azur n°94* Roquebillière - Centre de cure thermale



Lignes d'azur à la carte C44* Utelle - Roquebillière (sur demande)



Lignes d'azur à la carte C45* Rimplas Village - Roquebillière (sur demande)

*Achetez un titre Lignes d'azur ou réserver un trajet [en ligne](#) **1€70**



NAVETTES ESTIVALES !

De début juillet au 22 septembre, accéder aux départs des randonnées en bus dans les vallées de la Gordolasque et du Boréon !

De Nice, prendre le bus Lignes d'azur n°90 jusqu'à Roquebillière ou St-Martin-Vésubie puis la navette touristique en correspondance (un seul ticket de transport pour l'ensemble du trajet)

Navette St-Martin-Vésubie Gare - Boréon



Départs **9:35**
16:50

Retours **10:10**
17:30

L M M J V S D



Navette Roquebillière - Gordolasque



Départs **9:20**
10:20
16:30
17:30

Retours **9:50**
10:50
17:00
18:00



[Voir horaires en semaine sur le site internet](#)

Tarifs par adulte

- ➔ 3 jours : 35 €
- ➔ 7 jours : 50 €
- ➔ 14 jours : 80 €

(réduction pour les moins de 18 ans)

Cliquez [ici](#) pour en savoir plus !



Prix par trajet par adulte

EXPLOREZ LES
ALPES-MARITIMES
& MONACO
SANS LIMITE

PASS
SUDAZUR
LE PASS TRANSPORTS
SPÉCIAL VACANCES






TINÉE




EN BUS DEPUIS NICE

-  **91** | Lignes d'azur n°91* Nice - Auron 
-  **92** | Lignes d'azur N92* Nice - Isola 2000 (sur demande) 
-  **C40** | Lignes d'azur à la carte C40* Nice - La Tour-sur-Tinée (sur demande)
-  **C41** | Lignes d'azur à la carte C41* Nice - Clans (sur demande)

DEPUIS LES VILLAGES DE LA VALLÉE

-  **C32** | Lignes d'azur à la carte C32* Les Buisses - St-Sauveur-sur-Tinée (sur demande)
-  **C34** | Lignes d'azur à la carte C34* St-Dalmas Village - St-Etienne-de-Tinée (sur demande) 
-  **C35** | Lignes d'azur à la carte C35* Isola Village - Isola 2000 
-  **C36** | Lignes d'azur à la carte C36* Bairols Village - Pont de Clans (sur demande)
-  **C42** | Lignes d'azur à la carte C42* Clans - Pont de Clans (sur demande)
-  Navette estivale lignes d'azur* Isola Village - Isola 2000 
-  Navette inter-villages été Auron - St-Etienne-de-Tinée - St-Dalmas - Isola Village*

*Achetez un titre lignes d'azur ou réserver un trajet  [en ligne](#)



Prix par trajet par adulte

Tarifs par adulte

- ➔ 3 jours : 35 €
- ➔ 7 jours : 50 €
- ➔ 14 jours : 80 €

(réduction pour les moins de 18 ans)

Cliquez [ici](#) pour en savoir plus !

EXPLOREZ LES
ALPES-MARITIMES
& MONACO
SANS LIMITE

PASS
SUDAZUR
LE PASS TRANSPORTS
SPÉCIAL VACANCES





HAUT VAR/CIANS



EN BUS DEPUIS NICE

670 **ZOU Ligne 670*** Nice - Valberg (via le Cians)

1€70

675 **ZOU Ligne 675*** Nice - Guillaumes (via le Daluis)

1€70



DEPUIS LES VILLAGES DE LA VALLÉE



Navette gratuite Valberg intramuros



Transport à la demande ZOU* du 1er juillet au 27 septembre 2024
pour rejoindre le départ de la **Grande Traversée du Mercantour (GTM) Guillaumes**
- **Estenc** (sur demande depuis la ligne 675)

2€50



Gratuit pour les correspondances ligne 675
Réservation obligatoire (minimum la veille)
du lundi au vendredi sauf jours fériés
au 04 13 94 30 50

*Réservez un titre de transport ZOU [en ligne](#)



Prix par trajet par adulte

Tarifs par adulte

➔ 3 jours : 35 €

➔ 7 jours : 50 €

➔ 14 jours : 80 €

(réduction pour les moins de 18 ans)

Cliquez [ici](#) pour en savoir plus !

EXPLOREZ LES
ALPES-MARITIMES
& MONACO
SANS LIMITE


PASS
SUDAZUR
LE PASS TRANSPORTS
SPÉCIAL VACANCES









HAUT-VERDON


EN TRAIN/BUS DEPUIS NICE

- 

Train ZOU 49* des chemins de fer de Provence
Nice - Digne / Arrêt Thorame-gare 14€90
- 

ZOU ligne 430* Thorame gare - Colmars Village 2€10 
- 

Train ZOU 49* des chemins de fer de Provence
Nice - Digne / Arrêt Thorame-gare 14€90
- 

ZOU ligne 430* Thorame gare - stations Val d'Allos 2€10 
(correspondance : autocar pour Le Val d'Allos à la sortie du train , idem pour le retour)



EN TRAIN/BUS DEPUIS MARSEILLE OU AIX TGV

- 

ZOU LER 66* Marseille - Digne-les-Bains OU Aix TGV - Digne-les-Bains 24€20 19€60
- 

Train ZOU 49* Digne-les-Bains - Nice / Arrêt Thorame gare 9€20
- 

ZOU ligne 430* Thorame gare - stations Val d'Allos 2€10 

*Réservez un titre de transport ZOU [en ligne](#)

DEPUIS LES VILLAGES DE LA VALLÉE

- 

Navettes gratuites desservant le val d'Allos et la haute vallée du Verdon 



Prix par trajet par adulte





UBAYE

EN TRAIN/BUS DEPUIS NICE

 **51** | ZOU LER 51* Nice - Digne-les-Bains 25€40

 **68** | ZOU LER 68* Digne-les-Bains - Barcelonnette 14€60



Train des Chemins de fer de Provence Nice - Digne-les-Bains 22€50

+ ZOU LER 68* 14€60



EN BUS DEPUIS MARSEILLE OU AIX

 **68** | ZOU LER 68* Marseille - Barcelonnette ou Aix - Barcelonnette 39€30 34€20

EN BUS DEPUIS GAP

 **30** | ZOU ligne 535* Gap - Barcelonnette 2€10

*Réservez un titre de transport ZOU [en ligne](#).

DEPUIS LES VILLAGES DE LA VALLÉE



Navettes gratuites dans la vallée

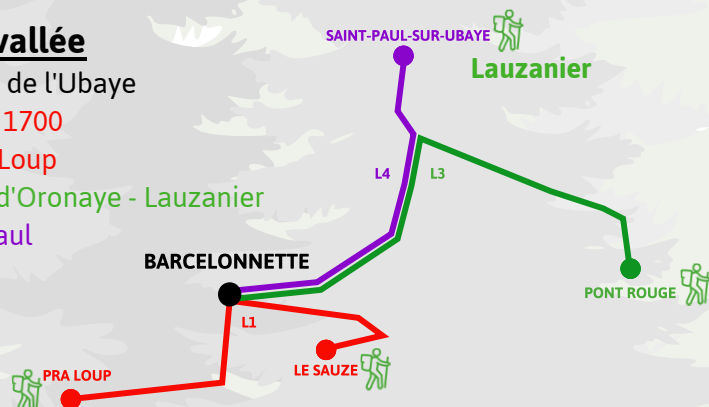
4 lignes desservant les communes de l'Ubaye

L1 : Barcelonnette - Sauze - Sauze 1700

L1 : Barcelonnette - Uvernet - Pra Loup

L3 : Barcelonnette - Jausiers - Val d'Oronaye - Lauzanier

L4 : Barcelonnette - Jausiers - St Paul



Prix par trajet par adulte



ROYA-BÈVÈRA À PARTIR DE BREIL

Randonnée de Breil à Piène Haute : Aller-retour sur le "sentier des villages perchés", entre oliveraies et points de vue exceptionnels

Facile 11,9km 760mD+

VÈSUBIE À PARTIR DU BORÉON

Balade vers la vacherie du Boréon : Boucle familiale en forêt jusqu'à la vacherie du Boréon où "Les Alpes du Mercantour" ravira vos papilles

Très facile 5,8km 190mD+

TINÉE À PARTIR DE ST-DALMAS-LE-SELVAGE

Randonnée jusqu'au Col d'Anelle : Aller-retour sur piste, à travers d'anciens quartiers d'estives et un panorama sur les sommets de Tinée

Facile 5,9km 300mD+

HAUT-VAR / CIANS À PARTIR DE PÈONE OU DALUIS

Sentier du patrimoine dans le village de Péone : Boucle à travers le village médiéval de Péone, à découvrir en famille

Très facile 1km 30mD+

Randonnée au Point sublime : Aller-retour jusqu'au belvédère ouvrant sur les gorges rouges de pélites du Daluis

Très facile 4,4km 230mD+

HAUT-VERDON À PARTIR DE COLMARS

Balade jusqu'à la cascade de la Lance : Aller-retour familial entre le patrimoine fortifié de Colmars jusqu'à la cascade de la Lance

Facile 2,4km 90mD+

UBAYE À PARTIR DE LARCHE

Randonnée au Lac du Lauzanier : Aller-retour dans le vallon creusé par un glacier, il y a des milliers d'années pour arrivée au lac du Lauzanier

Facile 9,4km 390mD+

