



Décision individuelle n° 2023- 41

Pétitionnaire : Patrick DAMIANO – Photographe amateur

Adresse : 2 ch de Saint-Sauveur, ENAUX Le Fourrest – 06470 Villeneuve-d'Entraunes

Nature de la demande : prises de vues réalisées dans le cadre d'une activité professionnelle ou à but commercial (prises de vues photographiques) et accès pédestre à la réserve intégrale de Roche Grande.

Intitulé du projet : Reportage photo

Localisation : Cœur du Parc national du Mercantour, Réserve Intégrale de Roche Grande, vallée du Haut Var

La directrice de l'Établissement public du Parc national,

Vu le code de l'environnement et notamment les articles L.331-4-1; L.331-26, R.331-65, R.331-67 et R.331-68,

Vu le décret n°2009-486 du 29 avril 2009 modifié par le décret n°2018-754 du 29 août 2018, notamment ses articles 3 et 16,

Vu le décret n°2018-754 du 29 août 2018 approuvant la Charte modifiée du Parc national du Mercantour, notamment la modalité 34 d'application de la réglementation dans le cœur,

Vu l'arrêté ministériel du 23 février 2007 arrêtant les principes fondamentaux applicables à l'ensemble des parcs nationaux, notamment les articles 3 et 4,

Vu la décision n°2020-353 du 25 novembre 2020, donnant délégation permanente de signature à la directrice-adjointe de l'Établissement public du Parc national du Mercantour,

Vu le décret n°2021-1148 du 4 septembre 2021 portant création de la réserve intégrale de Roche Grande dans le cœur du Parc national du Mercantour, en particulier l'article 8.

Vu l'avis émis par le Conseil scientifique du Parc national du Mercantour en date du 17 novembre 2022

Considérant la demande formulée en date du 16/02/23 par Patrick DAMIANI, photographe amateur,

Considérant le plan de gestion de la Réserve intégrale de Roche Grande et notamment l'opération VALO 11A ayant pour objectif une immersion délocalisée dans des lieux dédiés,

Considérant le plan de relance du gouvernement dans lequel doit être réalisé un espace d'exposition dédié à la Réserve Intégrale de Roche Grande au niveau du village d'Entraunes,

Considérant que le Parc national du Mercantour ne possède pas de photographie de qualité de la Réserve Intégrale de Roche Grande,

Considérant que le demandeur est un photographe naturaliste amateur connaissant parfaitement le territoire du Parc et ses contraintes,

Considérant la Zone de Sensibilité Majeur (ZSM) du Gypaète Barbu des Rayettes, (voir annexe)

Considérant que les objectifs attendus de ce reportage photos sont :

- Retranscrire les ambiances perçues, dans une approche artistique et sensible (jeux de brume, de lumière, saisonnalité, conditions météorologiques, etc.)
- Attiser la curiosité des futurs visiteurs de l'exposition sur un espace de montagne représentatif des milieux naturels de la Haute-Vallée du Var.

Considérant à ce titre que le projet peut correspondre à un des cas d'autorisation possibles définis par la modalité 34 d'application de la réglementation dans le cœur, à savoir « 1° réalisation de films, reportages ou documents didactiques ou pédagogiques » liés au territoire du Mercantour,

Décide

Article 1er : Identité du bénéficiaire – Nature de la demande

Monsieur Patrick DAMIANI, photographe, ci-après désigné « le bénéficiaire », est autorisé aux conditions définies aux articles suivants, à effectuer des prises de vues et de sons dans un cadre professionnel et à des fins commerciales dans le cœur du Parc national du Mercantour, dans la vallée du Haut Var, dans la Réserve Intégrale de Roche Grande Et à y accéder à pied.

Ces prises de vues sont destinées à réaliser une exposition sur la Réserve Intégrale de Roche Grande. Ces photos ne pourront pas être vendues à des tiers ni cédées libre de droit à des tiers et seront cédées uniquement au Parc national du Mercantour et à la commune d'Entraunes

Article 2 : prescriptions

2.1. Les prises de vues devront être organisées de telle sorte qu'elles n'occasionnent aucun dérangement de la faune sauvage et domestique, ni dégradation du milieu naturel de quelque manière que ce soit.

A ce titre, sont notamment interdits :

- la poursuite de toute espèce animale ;
- tout affût sous abri confectionné à partir de matériaux prélevés dans le cœur du Parc national ;
- tout affût sous tente réalisé selon des modalités non conformes à la réglementation en matière de bivouac.
- l'accès à la zone cœur de la ZSM des Rayettes sur la période du 1^{er} novembre au 31 août (voir carte de la ZSM en annexe). De ce fait, sur cette période l'accès à la RI est possible uniquement par la Gardivole ou par Chabrière.

2.2. Les prises de vues nocturnes en extérieur sont autorisées sous réserve de n'utiliser aucun appareil d'éclairage artificiel.

2.3. Les prises de vues aériennes réalisées à l'aide d'un aéronef motorisé survolant le cœur de parc national à moins de 1000 mètres du sol, y compris les drones, ne sont pas autorisées par la présente décision. En revanche, elles sont autorisées hors cœur du Parc national du Mercantour.

2.4. Le bénéficiaire est tenu de ne pas commercialiser les prises de vue faites en cœur de Parc national pour une utilisation à des fins publicitaires ou placement de produits.

2.5. Le bénéficiaire est tenu de préciser que les images réalisées dans le cœur du parc ont bénéficié d'une autorisation spécifique conformément à la réglementation en vigueur (n° 2023-41).

2.6. Le bénéficiaire est tenu de transmettre les images réalisées dans le cadre de la présente, sous format numérique haute définition, avant le 31 décembre 2023. Le bénéficiaire autorise le Parc national du Mercantour et la commune d'Entraunes à utiliser ces images pour la création de l'exposition sous réserve de mentionner pour chaque photo : « © Nom, prénom du bénéficiaire ».

2.7 Le bivouac au sein de la Réserve Intégrale est interdit.

- *Prescription relative à l'information préalable du service territorial du Parc national*

2.8. Le bénéficiaire devra obligatoirement contacter par mail le chef ou l'adjoint du service territorial concerné avant d'entrer sur le site de la Réserve Intégrale de Roche Grande

Contacts :

chef de S.T : DENTZ Clémentine (clementine.dentz@mercantour-parcnational.fr ; 06.13.95.13.26)

adjoint : LOIREAU Jean-Noël (jean-noel.loireau@mercantour-parcnational.fr ; 06.24.70.22.29)

Article 3 : Durée

Cette autorisation est accordée à compter de la date de signature de la présente jusqu'au 31 décembre 2023

Article 4 : Mesures de contrôle

La mise en œuvre de la présente décision peut faire l'objet de contrôles dans les conditions mentionnées aux articles L.170-1 et suivants du code de l'environnement, notamment par les agents de l'Établissement public du Parc national du Mercantour ou les agents commissionnés et assermentés compétents en la matière.

Article 5 : Autres obligations

Cette décision n'exonère pas des autres autorisations requises par la réglementation en vigueur dans le cœur du Parc national.

Elle ne se substitue pas aux obligations du bénéficiaire vis-à-vis des autres réglementations en vigueur.

Article 6 : Sanctions

Le non-respect de la présente décision ou d'une disposition prévue par le code de l'environnement ou la réglementation du Parc national, expose le bénéficiaire à des sanctions administratives et des poursuites judiciaires.

Article 7 : Responsabilité

L'Établissement public du Parc national du Mercantour décline toute responsabilité concernant la sûreté et la sécurité de l'activité.

Article 8 : Publication

La présente autorisation sera notifiée au bénéficiaire et publiée pour l'information des tiers au recueil des actes administratifs de l'Établissement public du Parc national du Mercantour (<http://www.mercantour-parcnational.fr/fr/raa>).

À Nice, le 8 mars 2023

La directrice-adjointe
du Parc national du Mercantour

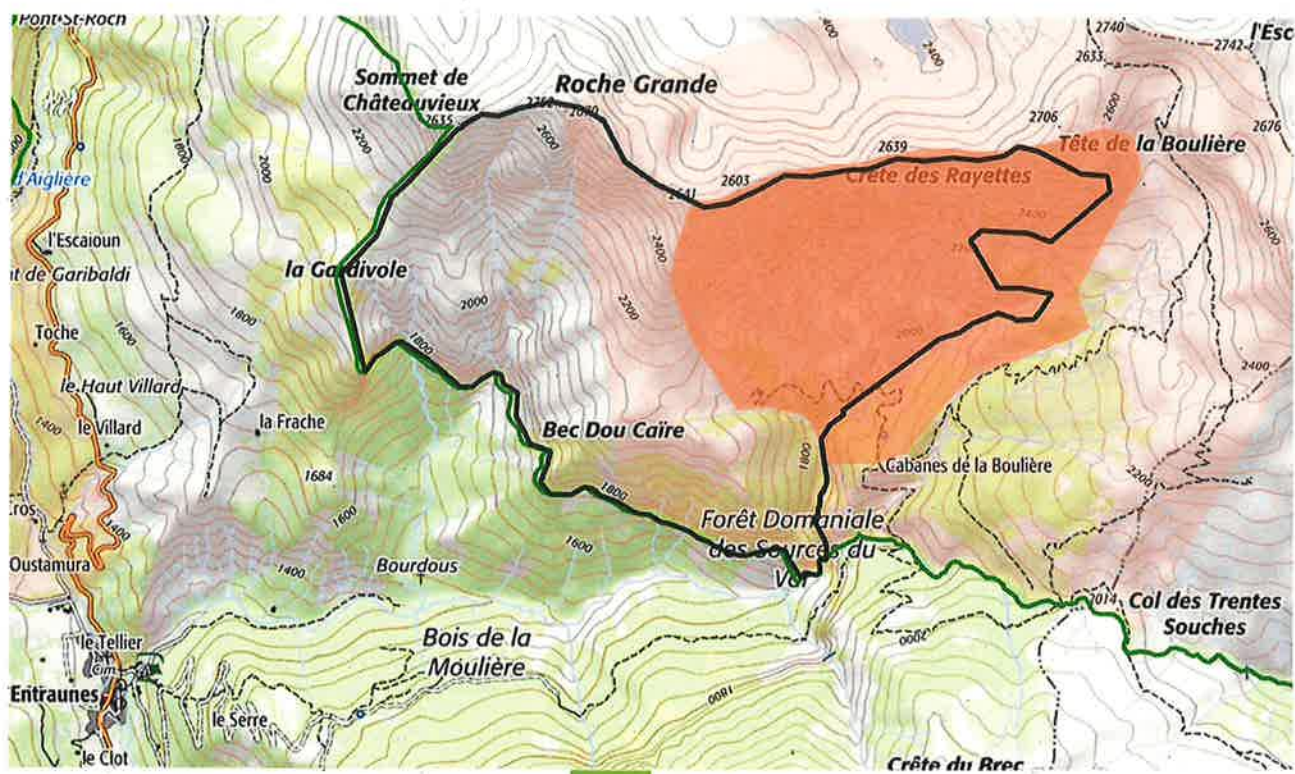






Sandrine GRANDFILS

- Copie
Service Territorial « HVC »

La présente décision peut être contestée par recours gracieux auprès de l'autorité qui la délivre, par envoi recommandé, dans un délai de deux mois à compter de sa notification. Elle peut également être contestée dans le même délai devant le Tribunal administratif territorialement compétent.

ANNEXE 1 – ZSM des RAYETTES



-  Périmètre RI
-  Limite cœur PNM
-  ZSM Gypaète barbu (zone cœur)
-  ZSM Gypaète barbu



Source : Scan25 IGN © 2014
PNM © 2021

Parc national du Mercantour - C.DENTZ - 05/2021

0 0.5 1 km

